

## Årsmelding 2011

### Fagrådet

Fagrådet i Geovekst-kommune har i 2011 hatt følgende sammensetning:

- |                 |                    |                      |
|-----------------|--------------------|----------------------|
| • Leder         | Hanna Sofie Nystad | Kristiansand kommune |
| • Nestleder     | Asbjørn Borge      | Fredrikstad kommune  |
| • Fagrådsmedlem | Reidar Sætveit     | Hamar kommune        |
| • Fagrådsmedlem | Randi Fagervik     | Rana kommune         |
| • Fagrådsmedlem | Ketil Hognestad    | Klepp kommune        |

Sekretær i 2011 har vært Elisabeth Bergstrøm, Fredrikstad kommune.

### Medlemsutvikling og kontingent

Kommuner som er medlemmer, betaler kontingent i form av en avgift til Geovekst-kommune. Avgiften ble i årsmøtet 2010, besluttet økt fra 1 til 2 % av kommunens kostnader i forvaltningsprosjektene. Geovekst-kommune består av 424 kommuner, inkludert i dette er 3 av de 9 storbykommunene.

Listen med kontaktinformasjon for Geovekstkontakter oppdateres fortløpende og ligger tilgjengelig på fagforumets hjemmeside.

### Søknader om støtte

Det har i 2011 ikke kommet inn noen søknader om støtte.

### Nettsidene til Geovekst-kommune

Nettsidene til Geovekst-kommune blir kontinuerlig oppdatert og inneholder stoff som Fagrådet mener kan ha interesse for medlemmene.

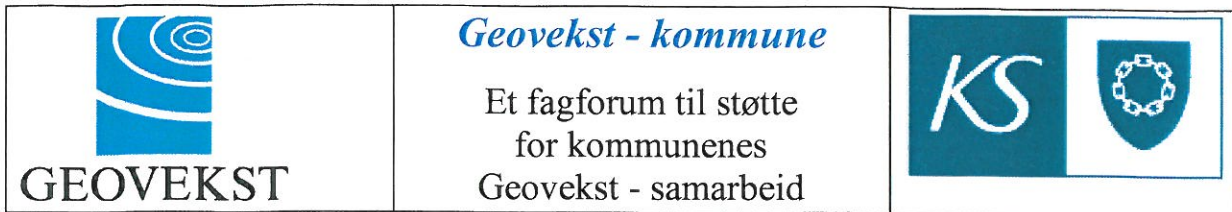
Innkalling og saksdokumenter til samlinger i Geovekst-forum, blir lagt tilgjengelig på nettsidene, og informasjon blir sendt til alle Geovekst-kommune kontakter i forkant av hver samling.

Passordbeskyttelsen på nettsidene er nå fjernet.

Det er ikke gjort strukturendringer av nettsidene i 2011.

### Møter i Geovekst-forum

Møter i Geovekstforum har vært holdt: 15.februar, 9.-10. mars, 15.-16. juni, 6.-7. september, og 22.-23.november.



### Saker som vært oppe til behandling:

- Møte med Geodatautvalget i Buskerud
- Møte med Geodatautvalget i Hedmark og Oppland
- NN2000
- Gjennomgang av Geodata-forskriften
- AR5 – periodisk ajourhold, enhetsprisen reduseres til 900,- pr km<sup>2</sup>
- Revisjon av FKB-spesifikasjonen
- Nye produktspesifikasjoner for FKB-Høydekurver, FKB-Laser
- Oppdatering av Geovekst-veiledningsdokumentasjon
- Dokumentasjon av firmaenes egenkontroll i forbindelse med kartleggingsprosjekter
- LAS-data som en del av datatilfanger i Norge Digitalt f.o.m 1.juli 2011
- Konstruksjon av vannkontur; etablert en arbeidsgruppe som skal se på kriterier for når en ny vannkontur skal konstrueres
- Shape som leveranseformat utgår f.o.m. 01.01.2013
- SK Bodø, SVV region nord og Bodø kommune har mottatt 120 000,- til prosjektet "Metoder for produksjon av tilfredsstillende høydedata med bruk av laserdata og fotogrammetri".
- Geovekstprosjektet "Testprosjekt for generering av høydekurver fra laserskanning" har mottatt 300 000,-



### Innspill fra kommunene i løpet av 2011

Det har ikke kommet innspill fra kommunene til saker i Geovekstforum.

### Fagrådsmøter / Andre møter

Fagrådsmøter er i 2011 samkjørt med Geovekst-forums møter.

1.april arrangerte Geovekst-kommune og KS møte med rettighetshaverne i Geovekst samarbeidet. Bakgrunnen for møtet var SK lansering av tjenesten for fri nedlasting av kartbilder.

 <b>GEOVEKST</b>	<b>Geovekst - kommune</b> Et fagforum til støtte for kommunenes Geovekst - samarbeid	
--	---	---

Hanna Sofie Nystad  
 Hanna-Sofie Nystad  
 Leder

Asbjørn Borge  
 Asbjørn Borge  
 Nestleder

Reidar Sætveit  
 Reidar Sætveit  
 Fagrådsmedlem

Randi Fagervik  
 Randi Fagervik  
 Fagrådsmedlem

Ketil Hogneslad  
 Ketil Hogneslad  
 Fagrådsmedlem